m 72,200 000
Měřítko 1:150

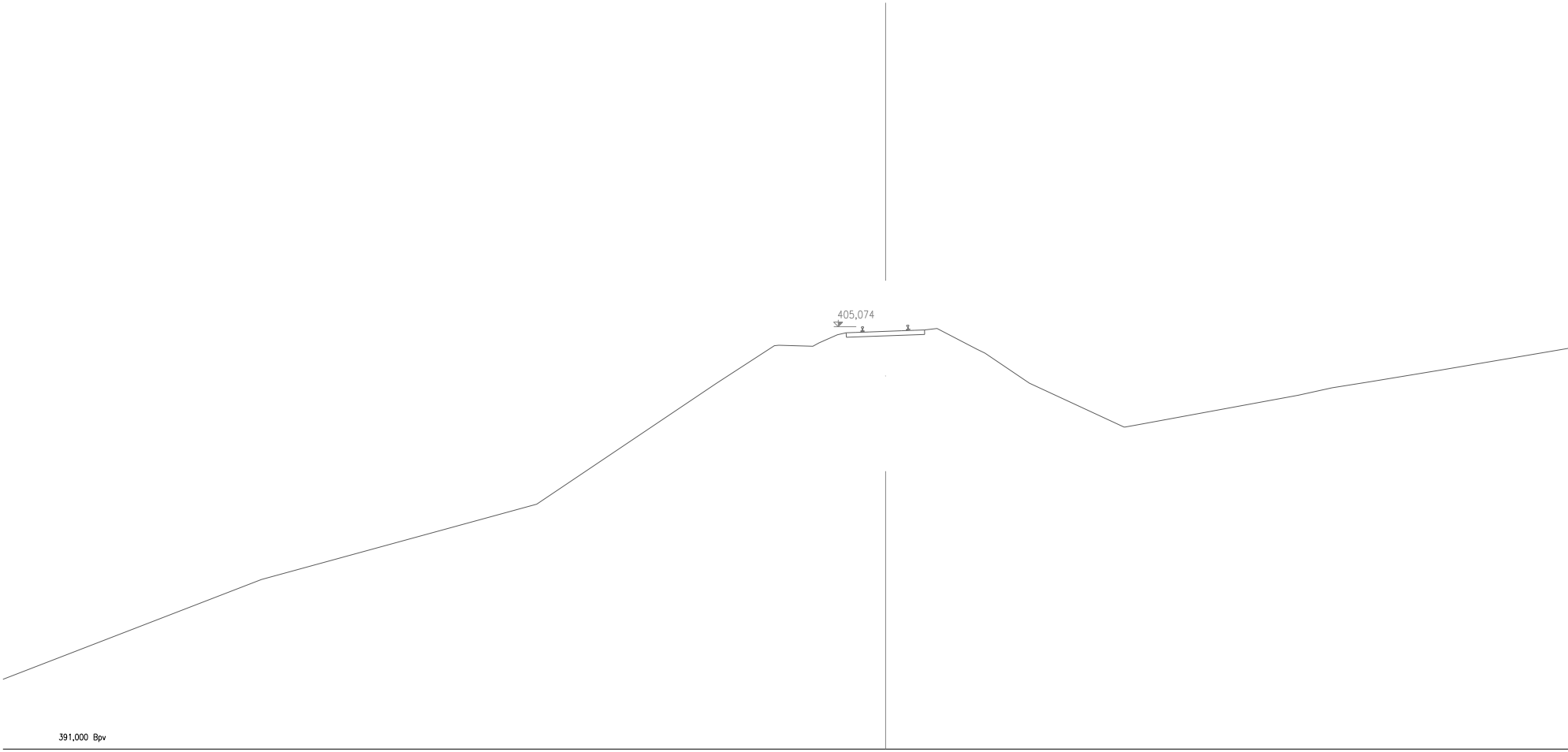
405,074
391,000 Bpv

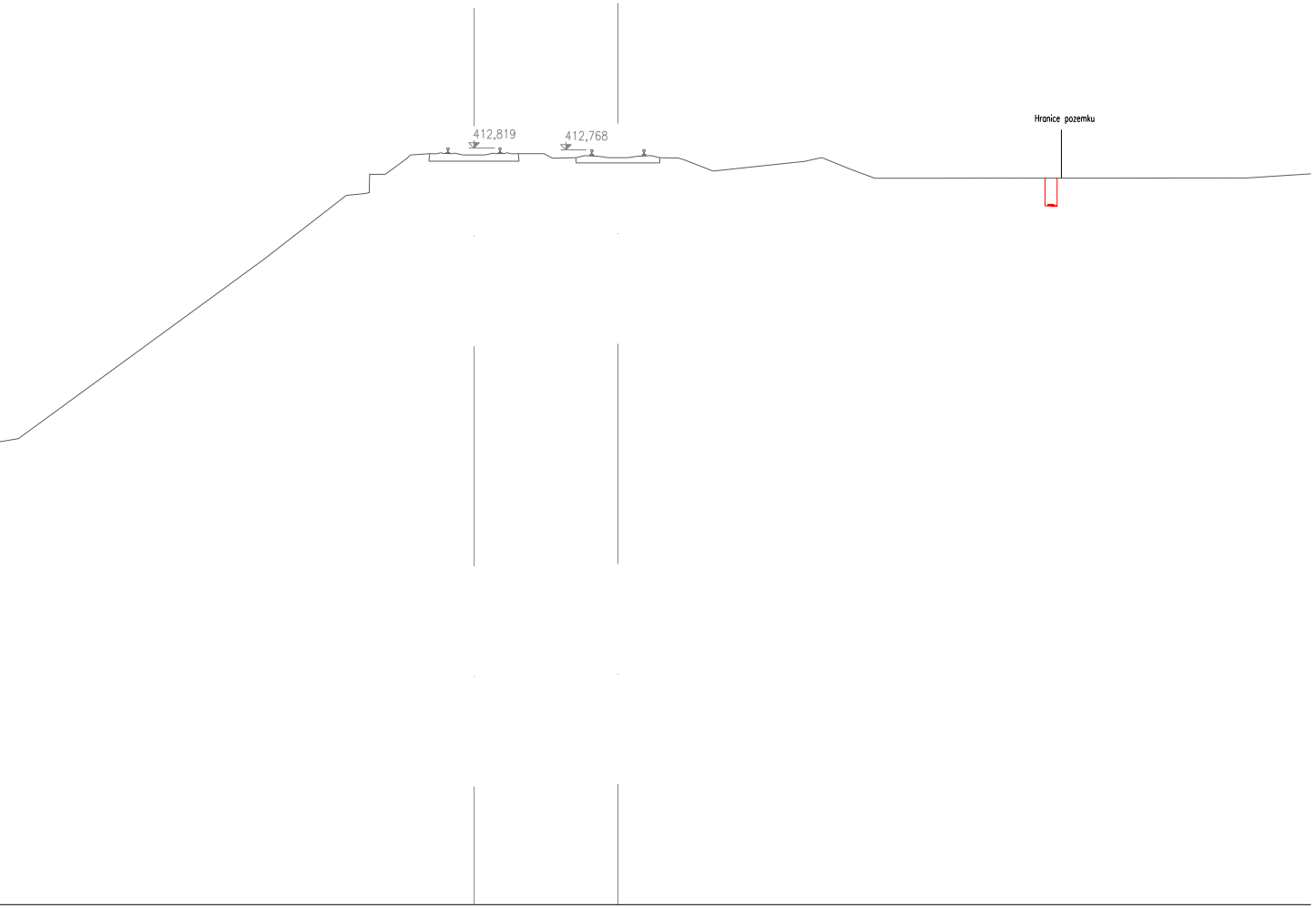
412,819
412,768
Hranice pozemku

km 72,550 000
Měřítko 1:150

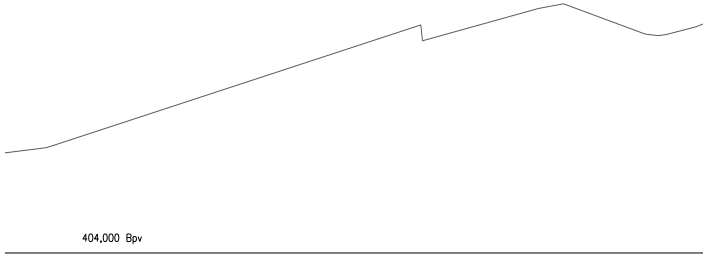

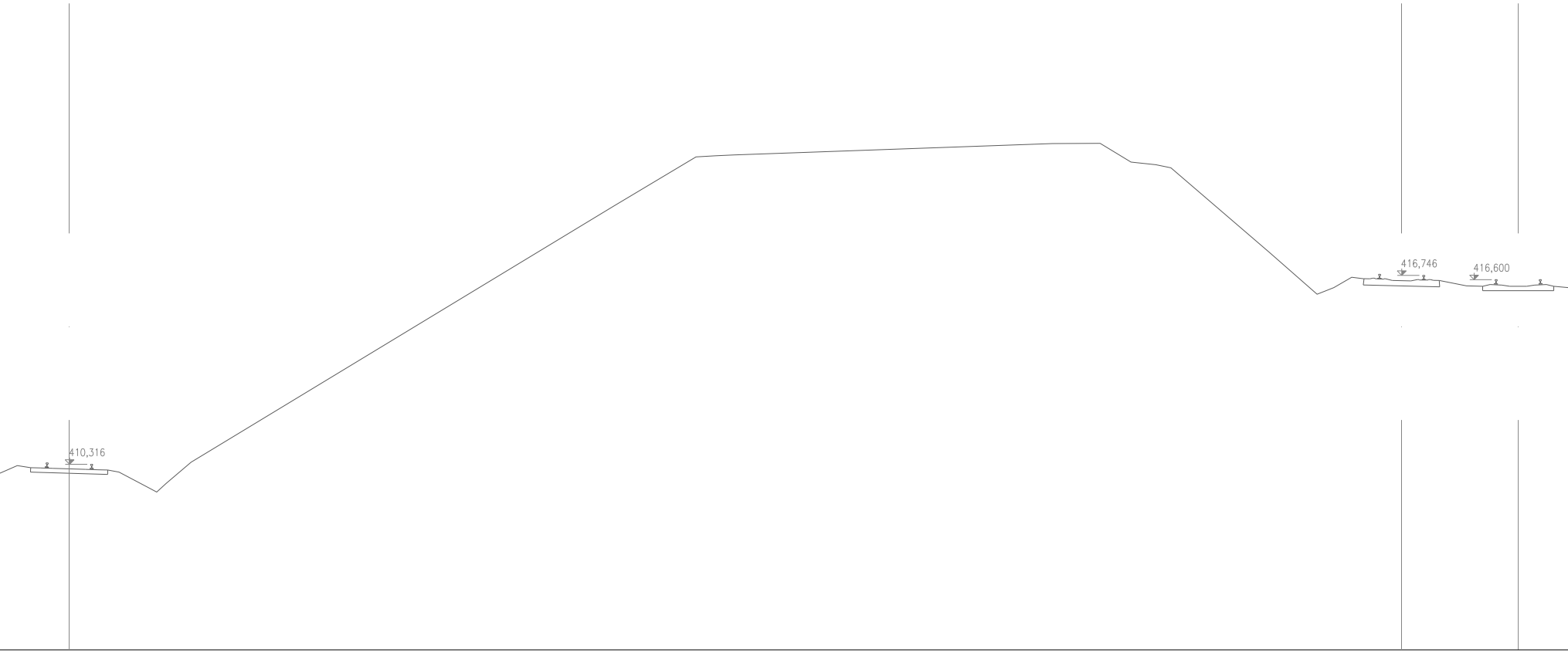
410,316
416,746
416,600

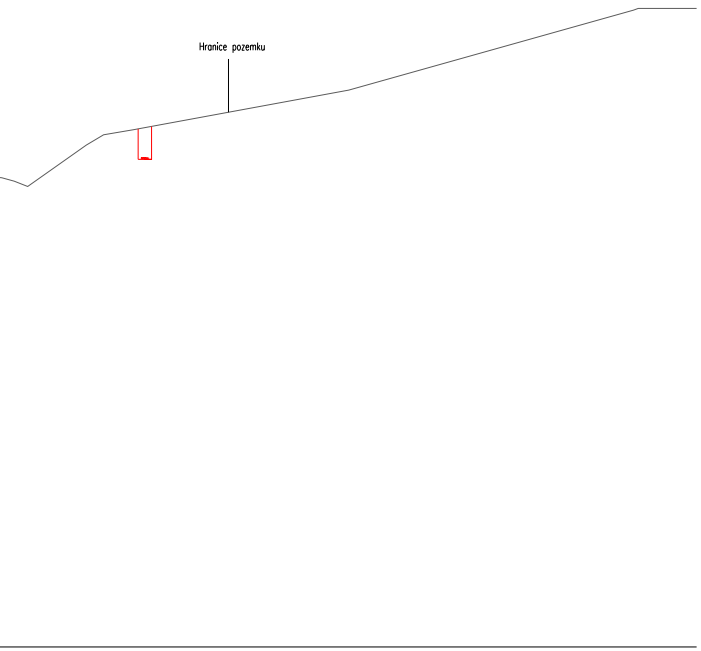
Hranice pozemku

km 72,700 000
Měřítko 1:150


412,064
402,000 Bpv

km 72,900 000
Měřítko 1:150

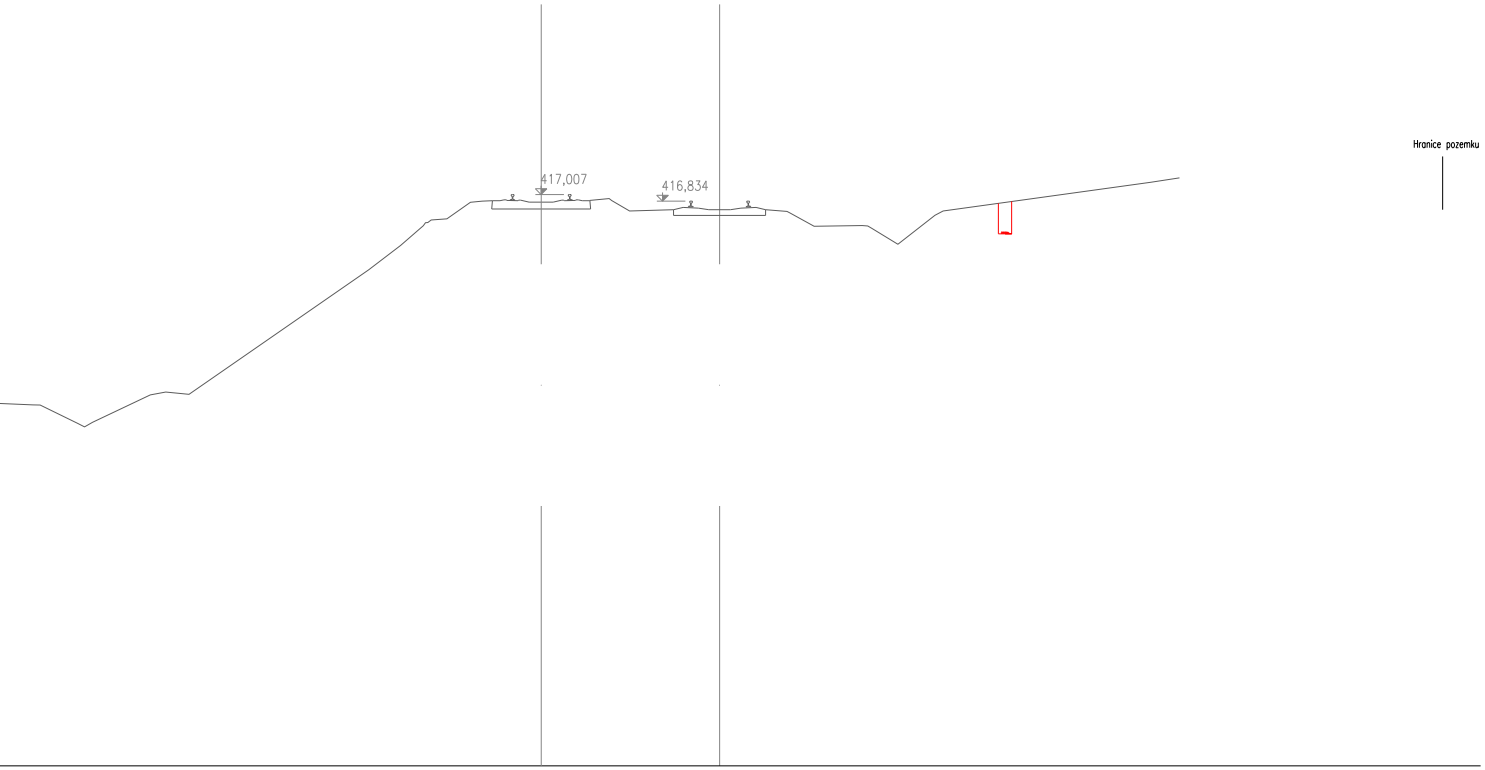
417,007
416,834
Hranice pozemku

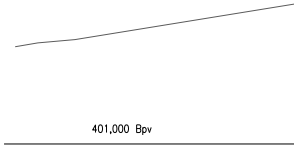

km 73,150 000
Měřítko 1:150

409,000 Bpv

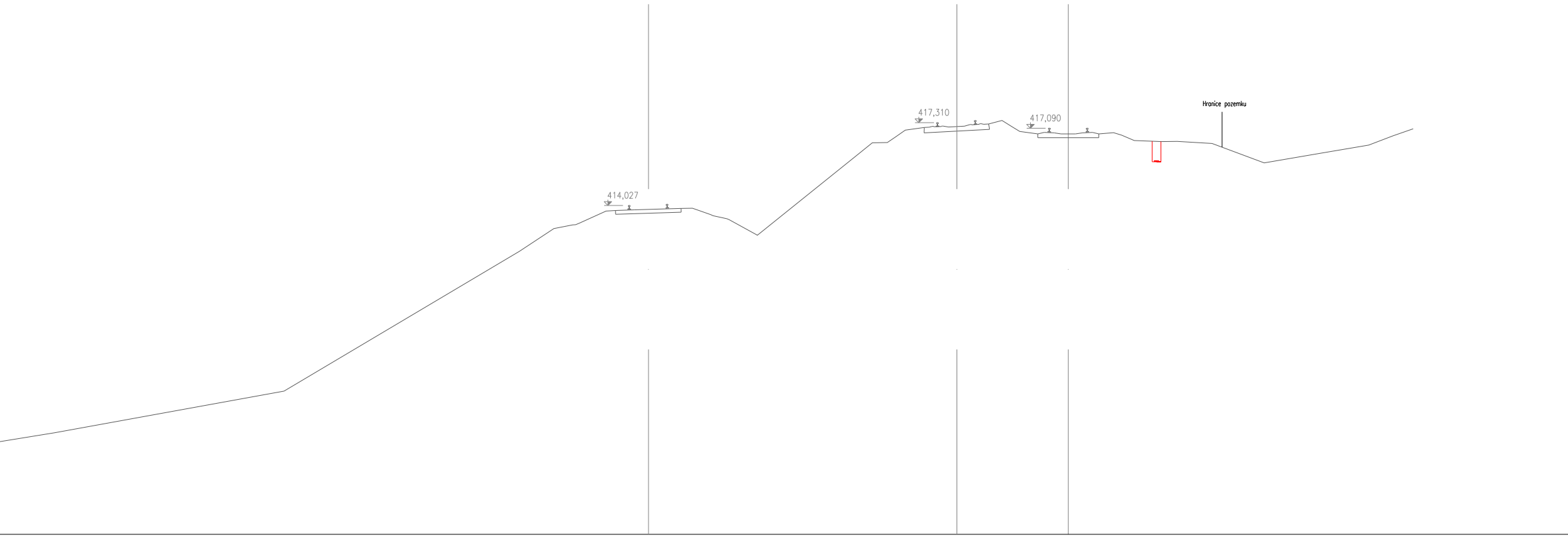
414,027
417,310
417,090
Hranice pozemku

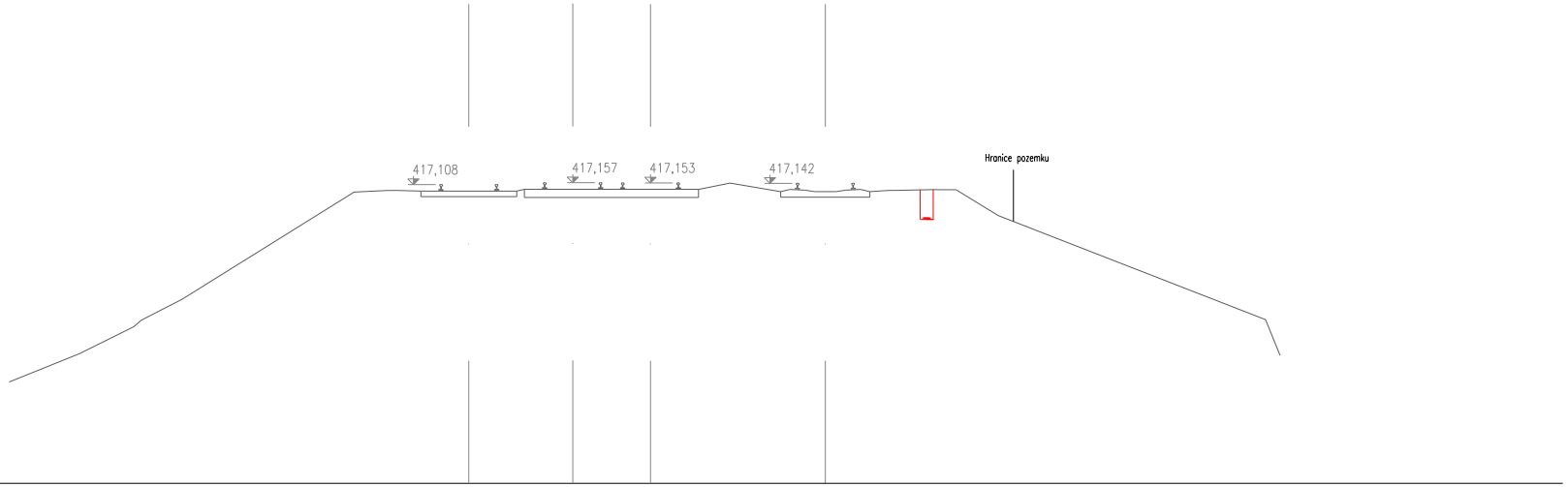
417,108
417,157
417,153
417,142
Hranice pozemku

km 73,400 000
Měřítko 1:150

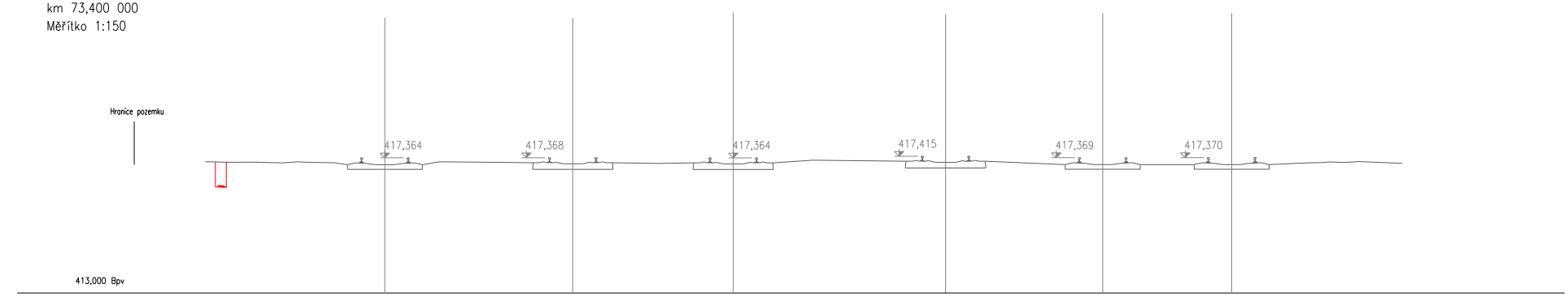
Hranice pozemku
417,364
417,368
417,364
417,415
417,369
417,370
413,000 Bpv

km 73,650 000
Měřítko 1:150

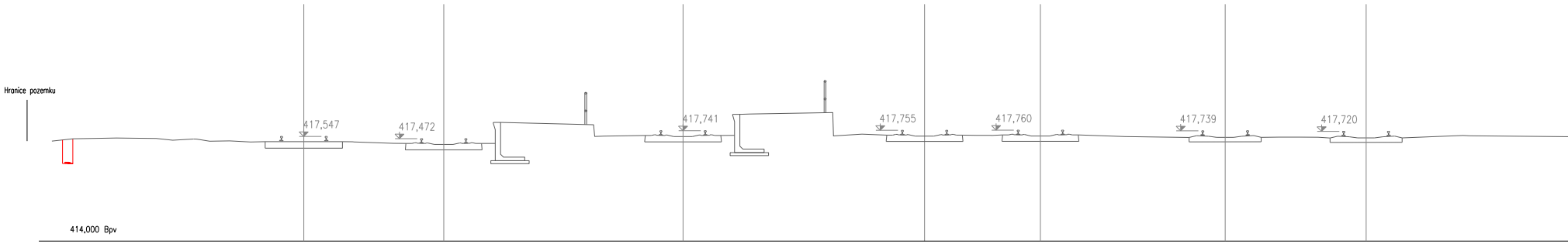
Hranice pozemku
417,547
417,472
417,741
417,755
417,760
417,739
417,720
414,000 Bpv

km 73,850 000
Měřítko 1:150

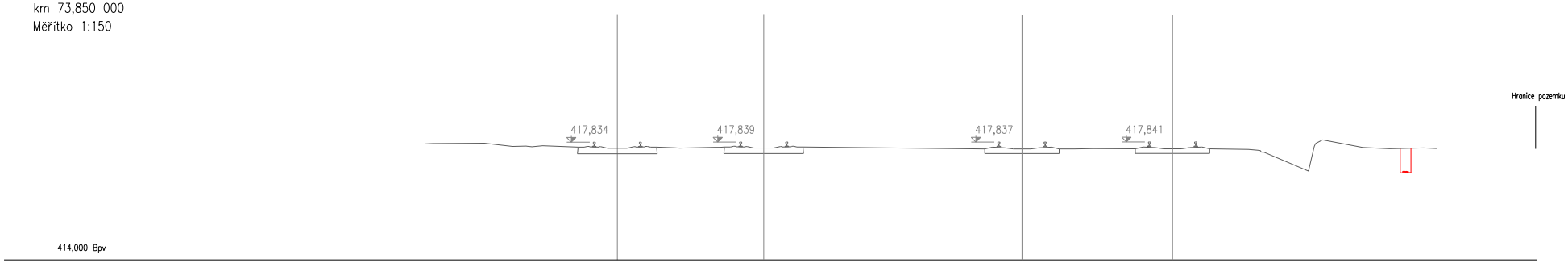
417,834
417,839
417,837
417,841
Hranice pozemku
414,000 Bpv

Ing.
Petr
Štengl

Podepsal Ing. Petr Štengl
DN: cn=Ing. Petr Štengl, c=CZ, o=Česká komora autorizovaných inženýrů a techniků činných ve výstavbě, ou=0202390, email=stengl@tmsplzen.cz
Datum: 2025.04.28 07:27:09 +02'00'

Revize:	Datum:	Popis:	Kontroloval:
001	04.10.2024	Dokumentace k připomínkovému řízení	Radek Friesl
002	04.01.2025	Čistopis dokumentace pro povolení záměru	Radek Friesl

Stavebník/Investor:	**Správa železnic, státní organizace**
Adresa:	Dlážděná 1003/7, 110 00 Praha 1
Zástupce investora:	Stavební správa západ
Adresa:	Ke Štvanici 656/3, 186 00 Praha 8 – Karlín

SPRÁVA ŽELEZNIC

Zhotovitel stavby:	**TMS Projekt s.r.o.**
Adresa:	Dubičné 106, 373 71 Dubičné
Kontakt:	T: +420 378 229 850 E: projekce@tmsplzen.cz
Zhotovitel objektu:	**TMS Projekt s.r.o.**
Adresa:	Dubičné 106, 373 71 Dubičné
Kontakt:	T: +420 378 229 850 E: projekce@tmsplzen.cz

tms projekt s.r.o.

Hlavní projektant (HIP):	Specialista:	Odpovědný projektant:	Zpracovatel:
Radek Friesl	Radek Friesl	Ing. Petr Štengl	Filip Šíp

Název stavby/akce:	**Výstavba PZS v km 69,464 (P4734) trati Mladá Boleslav - Stará Paka**		Označení (S-kód): S632300067 Označení zhotovitele: S008/TMS/24
Název části:	Situace stavby		Označení části: **C**
Název objektu:			Označení objektu/komplexu:
Název přílohy:	Charakteristické řezy		Číslo přílohy: **4.2**
Kraj: Královohradecký	Katastrální území: Ústí u Staré Paky [573507]	TUDU: 1431 26	Paré:
Stupeň dokumentace: DUSP	Datum zpracování: 01/2025	Formáty:	Měřítko: 1 : 150